



**КОМИТЕТ ИМУЩЕСТВЕННЫХ ОТНОШЕНИЙ
АДМИНИСТРАЦИИ ПЕРМСКОГО МУНИЦИПАЛЬНОГО ОКРУГА**

РЕШЕНИЕ
о размещении объектов № 2558

Пермский край
Пермский округ

03.09.2024

Комитет имущественных отношений администрации Пермского муниципального округа разрешает Акционерному обществу «Газпром газораспределение Пермь» (ИНН 5902183841, ОГРН 1025900512670, почтовый адрес: 614000, г. Пермь, ул. Петропавловская, 43)

размещение объекта «Газопровод давлением до 1,2 Мпа, для размещения которого не требуется разрешения на строительство»

на землях государственная собственность на которые не разграничена.

на срок 1 год

Местоположение: расположенных по адресу: Пермский край, м.о. Пермский, п. Кукуштан, пер. Дрожзаводской, к дому 7

Приложение: схема предполагаемых к использованию земель или части земельного участка.

Особые условия использования:

- 1) При размещении газопровода учесть параметры ширины проезда улично-дорожной сети, во избежание сужения полосы отвода дороги.
- 2) При условии получения разрешения на производство земляных работ.

Председатель комитета



(подпись, печать)

Е.А. Демидова

Схема предполагаемых к использованию земель или части земельного участка

Объект: Газопровод давлением до 1,2 Мпа, для размещения которого не требуется разрешения на строительство

Местоположение: расположенных по адресу: Пермский край, м.о. Пермский, п. Кукуштан, пер. Дрожзаводской, к дому 7

Площадь земель или части земельного участка, кв.м.: 113

Категория земель: земли населенных пунктов






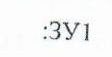
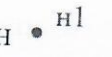
Вид разрешенного использования: -

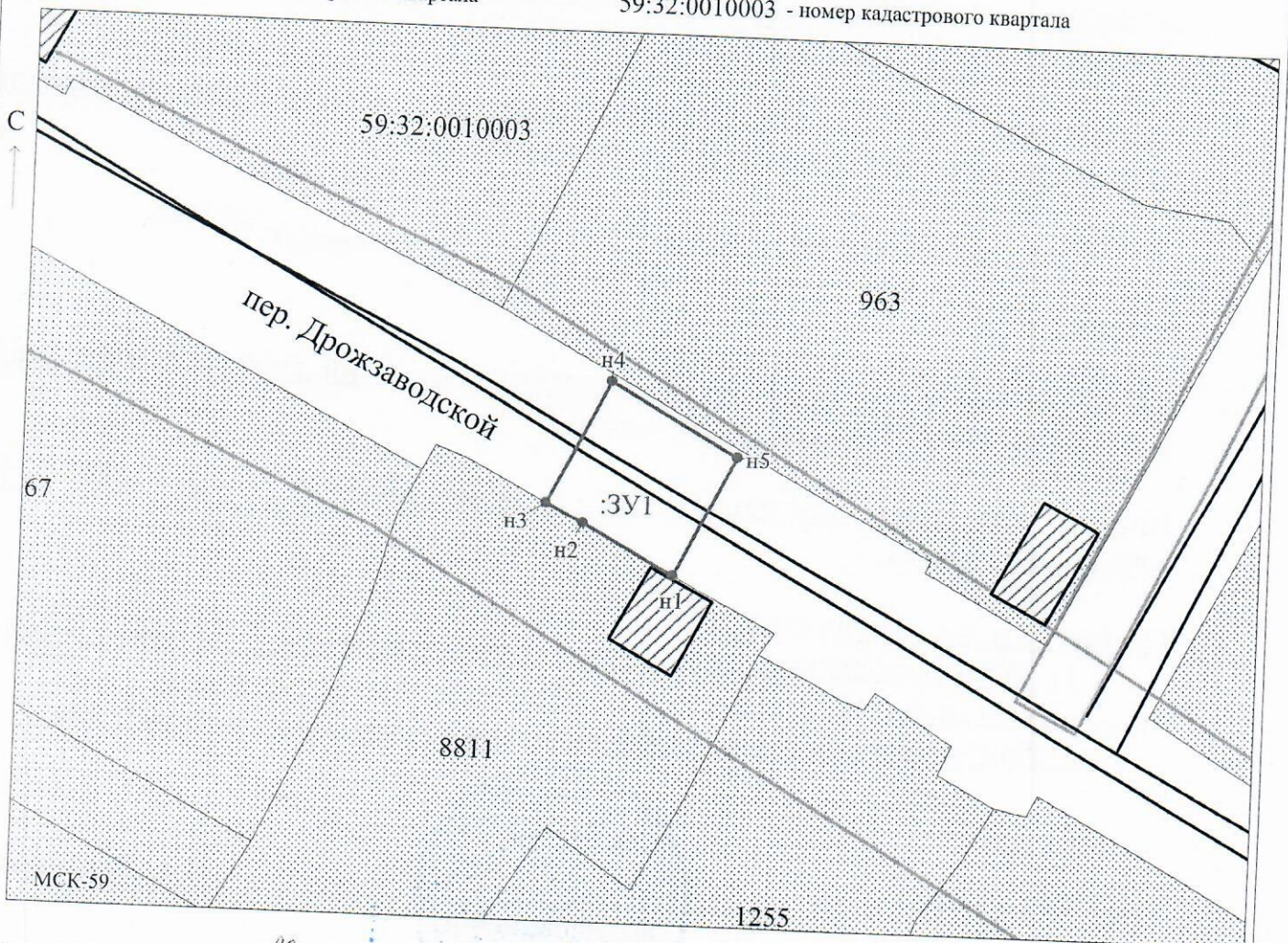
Описание границ смежных землепользователей:
 От точки н1 до точки н2 - земельный участок с кадастровым номером 59:32:0010003:8811
 От точки н2 до точки н1 - земли общего пользования

Каталог координат, м

№ точки границы	X	Y
н1	477123.03	2247525.28
н2	477126.78	2247518.39
н3	477128.27	2247515.53
н4	477137.51	2247520.21
н5	477132.18	2247529.83
н1	477123.03	2247525.28

Условные обозначения:

-  - предполагаемый участок земель, на которых планируется размещение объекта
-  :1354 - границы и номер земельного участка, сведения о которых внесены в ЕГРН
-  :3079 - границы и номер объекта капитального строительства, сведения о которых внесены в ЕГРН
-  - граница кадастрового квартала
-  59:32-6.553 - зоны с особыми условиями использования территории, сведения о которых внесены в ЕГРН
-  :3У1 - обозначение запрашиваемого земельного участка
-  • н1 - характерная точка границ земель или части земельного участка
- 59:32:0010003 - номер кадастрового квартала



Заявитель: МП / Захарова Е. Л.
 (для юридических лиц и индивидуальных предпринимателей) (подпись, расшифровка подписи)

Масштаб 1:500